



Администрация Пермского муниципального округа Пермского края
Комитет имущественных отношений

РАСПОРЯЖЕНИЕ

30.09.2024

№ 3284

Об установлении публичного сервитута на часть земельных участков

В соответствии со ст. 23, гл. V.7 Земельного кодекса Российской Федерации, Федеральным законом от 25.10.2001 № 137-ФЗ «О введении в действие Земельного кодекса Российской Федерации», пп. 3.2.5 п. 3.2 разд. 3 Положения о комитете имущественных отношений администрации Пермского муниципального округа, утвержденного решением Думы Пермского муниципального округа Пермского края от 29.11.2022 № 48, на основании ходатайства публичного акционерного общества «Россети Урал» (ИНН 6671163413, ОГРН 1056604000970) (далее - ПАО «Россети Урал») от 13.09.2024 № 12833:

1. Установить в интересах ПАО «Россети Урал» публичный сервитут общей площадью 759 кв. м на часть земельных участков:

- с кадастровым номером 59:32:3980008:3410 (591 кв.м), расположенный по адресу: Пермский край, Пермский р-н, с/пос. Култаевское, юго-восточнее д. Полюдово;

- с кадастровым номером 59:32:3980008:3435 (168 кв.м), расположенный по адресу: Пермский край, Пермский р-н, с/пос. Култаевское, юго-восточнее д. Полюдово.

Цель: Подключение (технологическое присоединение) к сетям инженерно-технического обеспечения ПАО «Россети Урал» по объекту: «Строительство ВЛ 0,4 кВ с установкой ПУ для электроснабжения д. Полюдово, Култаевское с/п (4500090490)».

Срок: 49 лет.

2. Утвердить границы публичного сервитута земельных участков, указанных в п. 1 настоящего распоряжения, согласно прилагаемой схеме расположения границ публичного сервитута.

3. Срок, в течение которого использование указанных в п. 1 настоящего распоряжения земельных участков в соответствии с их разрешенным использованием будет невозможно или существенно затруднено в связи с осуществлением сервитута – не установлен.

4. Порядок установления зон с особыми условиями использования территорий и содержание ограничений прав на земельные участки в границах таких зон установлен Постановлением Правительства РФ от 24.02.2009 № 160 «О порядке установления охранных зон объектов электросетевого хозяйства и особых условий использования земельных участков, расположенных в границах таких зон».

5. Плата за публичный сервитут устанавливается в соответствии с Федеральным законом от 29.07.1998 № 135-ФЗ (ред. от 19.12.2022) «Об оценочной деятельности в Российской Федерации» и методическими рекомендациями, утверждёнными приказом Минэкономразвития России от 04.06.2019 № 321.

6. Комитету имущественных отношений администрации Пермского муниципального округа в течение 5 рабочих дней со дня подписания настоящего распоряжения:

6.1. направить настоящее распоряжение в Управление Федеральной службы государственной регистрации, кадастра и картографии по Пермскому краю;

6.2. направить настоящее распоряжение в ПАО «Россети Урал».

6.3. разместить настоящее распоряжение на официальном сайте Пермского муниципального округа в информационно-телекоммуникационной сети «Интернет» (www.permokrug.ru).

7. ПАО «Россети Урал» привести земельные участки в состояние пригодное для использования в соответствии с разрешенным использованием в срок не позднее 3 (трех) месяцев после завершения строительства или эксплуатации инженерного сооружения, для размещения которого был установлен публичный сервитут.

8. Настоящее распоряжение вступает в силу со дня его подписания.

9. Контроль исполнения распоряжения возложить на заместителя председателя комитета М.В. Королеву.

Председатель комитета










Е.А. Демидова

СХЕМА РАСПОЛОЖЕНИЯ ГРАНИЦ ПУБЛИЧНОГО СЕРВИТУТА
«Строительство ВЛ 0,4 кВ с установкой ПУ для электроснабжения
д. Полудово, Култаевское с/п (4500090490)»



Масштаб 1:1300

Используемые условные знаки и обозначения:

-  Характерная точка границы объекта
-  Надписи номеров характерных точек границы объекта
-  Граница объекта
-  Граница кадастрового квартала
-  Обозначение кадастрового квартала
-  Часть границы, сведения ЕГРН о которой позволяют однозначно определить ее положение на местности
-  Надписи кадастрового номера земельного участка

Приложение № 2
к распоряжению
комитета имущественных
отношений администрации
Пермского муниципального округа
от 30.09.2024 № 3284

ОПИСАНИЕ МЕСТОПОЛОЖЕНИЯ ГРАНИЦ ПУБЛИЧНОГО СЕРВИТУТА

1. Система координат МСК-59, зона 2					
2. Сведения о характерных точках границ объекта					
Обозначение характерных точек границ	Координаты, м		Метод определения координат характерной точки	Средняя квадратическая погрешность положения характерной точки (M _t), м	Описание обозначения точки на местности (при наличии)
	X	Y			
1	2	3	4	5	6
1	497616.26	2217084.04	Аналитический метод	0.1	-
2	497617.22	2217088.29	Аналитический метод	0.1	-
3	497605.13	2217085.22	Аналитический метод	0.1	-
4	497577.21	2217096.10	Аналитический метод	0.1	-
5	497545.85	2217106.14	Аналитический метод	0.1	-
6	497552.35	2217135.84	Аналитический метод	0.1	-
7	497558.81	2217165.38	Аналитический метод	0.1	-
8	497565.23	2217194.69	Аналитический метод	0.1	-
9	497571.72	2217224.38	Аналитический метод	0.1	-
10	497578.22	2217254.06	Аналитический метод	0.1	-
11	497584.66	2217283.51	Аналитический метод	0.1	-
12	497585.21	2217286.04	Аналитический метод	0.1	-
13	497582.92	2217286.52	Аналитический метод	0.1	-
14	497575.44	2217254.80	Аналитический метод	0.1	-
15	497569.19	2217225.10	Аналитический метод	0.1	-
16	497562.84	2217195.50	Аналитический метод	0.1	-
17	497556.31	2217166.12	Аналитический метод	0.1	-
18	497549.87	2217136.55	Аналитический метод	0.1	-
19	497542.73	2217104.95	Аналитический метод	0.1	-
20	497573.97	2217093.13	Аналитический метод	0.1	-
21	497604.90	2217081.01	Аналитический метод	0.1	-
1	497616.26	2217084.04	Аналитический метод	0.1	-